

ALBERGS

Rutes i camins per Catalunya

LLIBRE DE RUTA:

**de l'alberg Vila-Nova (Vilanova i
la Geltrú)**

a

**l'alberg Santa Maria del Mar
(Coma-ruga)**

FITXA TÈCNICA:

Distància: 19 km

Ascens acumulat: 22 m

Dificultat: baixa



00,00



Alberg de sortida: Vila-Nova
Rambla Exposició,41
08800 Vilanova i la Geltrú

E-mail: reserves.xanascat@gencat.cat
Informació i reserves: 93 483 83 63

0 00,000

31T 393671 4564412 14 m

00,00



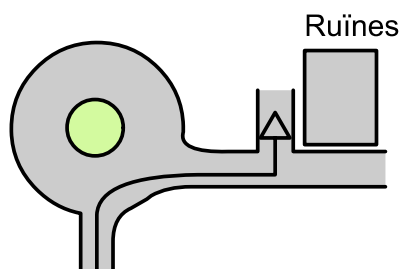
Vilanova
i la Geltrú

Sortim de l'alberg recte per l'Av. del Ferrocarril i prenem a la dreta el c/ Forn de Vidre fins la Rbla. Pau, on torcem a l'esquerra fins al Pg. Marítim. El prenem a la dreta i seguim pel Pg. Ribes Roges tot recte.

1 00,000

31T 393671 4564412 14 m

02,25



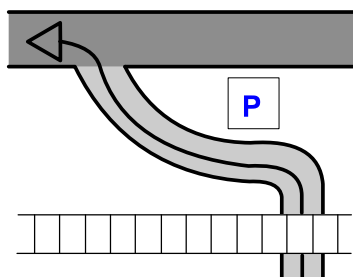
Ruïnes

Al final del Pg. Ribes Roges prenem la rotonda a la dreta pel c/ Ponent. Seguidament prenem a l'esquerra un carrer que puja abans d'arribar a les ruïnes ibero-romanes.

2 02,250

31T 392377 4563271 3 m

02,75

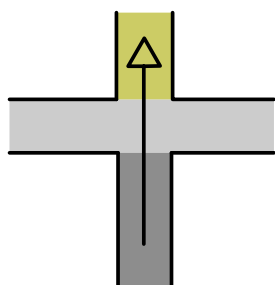


Creuem les vies del tren per sota i ens incorporem a mà esquerra a l'Av. Aiguadolç.

3 00,500

31T 391996 4563071 7 m

03,20

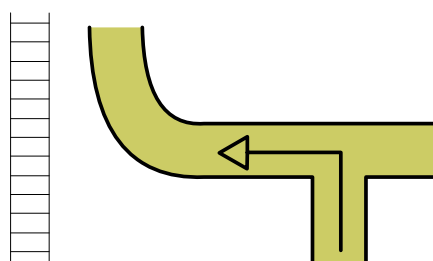


Deixem la pista asfaltada i seguim rectes a la cruïlla per la pista de terra.

4 00,450

31T 391603 4562919 15 m

03,50



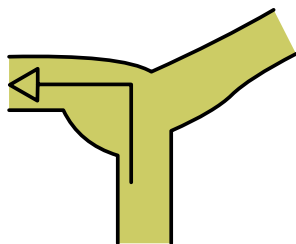
Després d'una ziga-zaga i de deixar un túnel que creua les vies per sota la pista arriba a una cruïlla. Prenem a l'esquerra i seguim la pista que discorre paral·lela a les vies del tren.

5 00,300

31T 391325 4562905 4 m



03,95



Arribem a una esplanada d'on surten dos camins. Prenem el de l'esquerra que duu a les vies del tren. Atenció al creuar, doncs no hi ha cap barrera ni control. Seguim per la platja (vora les ones per agafar la sorra dura) fins prendre el Pg. Voramar tot recte.

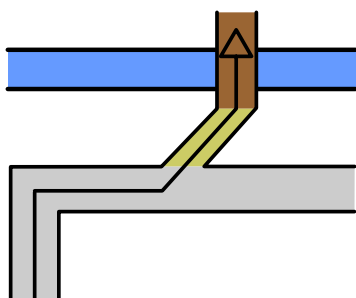
6

00,450

31T 390945 4562985

7 m

06,15



Al final del Pg. Marítim prenem un sender a mà esquerra per creuar la desembocadura del riu Foix per un pont. Passem per un segon pont i a continuació creuem una àrea de lleure fins reprendre el Pg. Marítim.

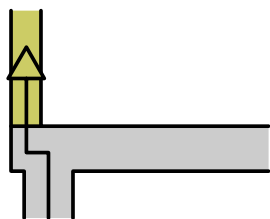
7

02,200

31T 389217 4561977

3 m

09,50



Seguim pel Pg. Marítim sempre fins on s'acaba. Prenem un sender que surt per l'esquerra i el seguim fins retrobar el Pg. Marítim de Cunit. Creuem Segur de Calafell i Calafell pel Pg. Marítim.

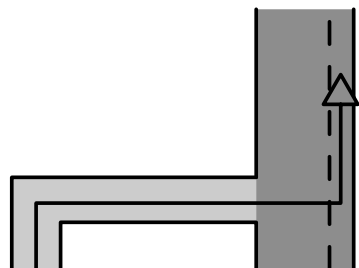
8

03,350

31T 386011 4561459

0 m

16,70



Quan s'acaba el Pg. Marítim prenem a la dreta i a continuació ens incorporarem a mà esquerra a la Av. Palfuriana, que seguirem sempre fins arribar a l'Alberg, situat en aquesta mateixa avinguda.

9

07,200

31T 378896 4560470

1 m

19,00



Alberg d'arribada: Santa Maria del Mar
Av. Palfuriana, 104
43880 - Coma-ruga
Telèfon: 977 68 00 08
E-mail: alberg.comaruga@gencat.cat
Informació i reserves: 93 483 83 63

10

02,300

31T 376819 4560389

15 m

Observacions: