

# **ALBERGS**

Rutes i camins per Catalunya

## **LLIBRE DE RUTA:**

**de l'alberg Canonge Collell (Vic)  
a  
l'alberg Cerverí de Girona (Girona)**

## **FITXA TÈCNICA:**

**Distància: 74,5 km**

**Ascens acumulat: 763 m**

**Dificultat: alta**



00,00

**Alberg de sortida: Canonge Collell**

Av. Olímpia, 4

08500 - Vic

Telèfon: 938 894 938

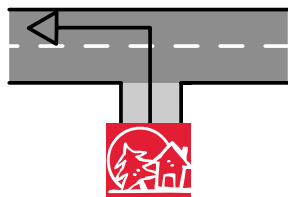
E-mail: alberg.vic@gencat.cat

Informació i reserves: 93 483 83 63

0 00,000

31T 437188 4642883 491 m

00,00

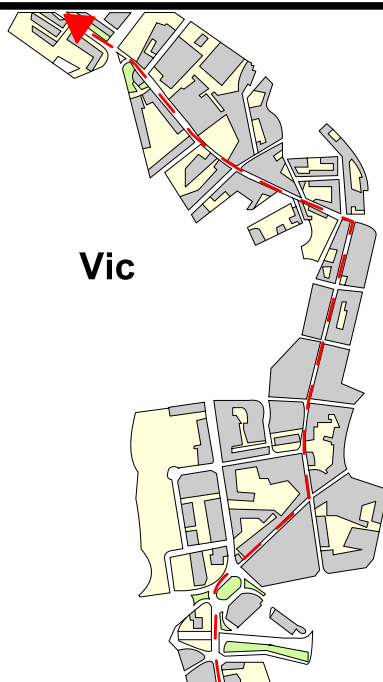


Sortim de l'alberg i prenem a l'esquerra l'Avinguda Olímpia. Travessem les dues rotondes que passen per sobre la N-152a i ens trobem al Carrer Sagrada Família, on seguim rectes fins a la Plaça del Mil·lenari.

1 00,000

31T 437188 4642883 491 m

01,00

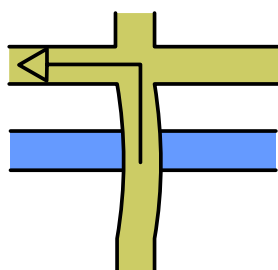


A la plaça del mil·lenari prenem a la dreta pel Carrer Gurb i seguidament torcem a l'esquerra el Carrer Pla de Balenyà (peatonal). Després canvia el nom per Carrer Nou, el qual seguirem fins al final, on prendrem a l'esquerra la C-153. Seguim recte i prenem a la dreta el darrer carrer abans de sortir de Vic, el Carrer Josep Vicenç Foix. Seguirem rectes en direcció al pont del Bruguer.

2 01,000

31T 437727 4642912 501 m

03,25

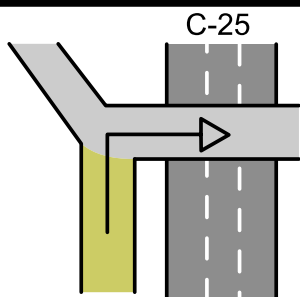


Creuem el pont del Bruguer i prenem a l'esquerra. Seguim les marques grogues per anar a Tavèrnoles.

3 02,250

31T 440079 4643484 468 m

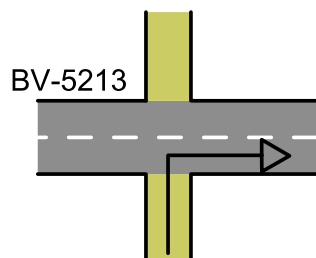
05,25



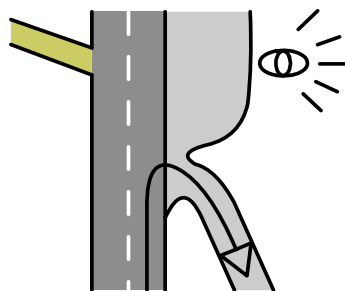
Seguint sempre la pista principal, arribem a una cruïlla que prenem a la dreta per creuar per sobre la C-25.

4 02,000

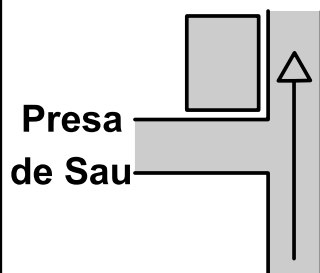
31T 441288 4644590 486 m

**09,45**

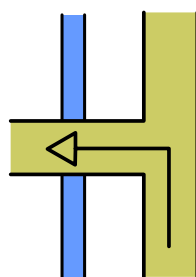
Seguint sempre la pista principal, arribem a la carretera BV-5213. La prenem a la dreta i ja no la deixarem fins a arribar al Parador de Sau.

**5****04,200****31T 442568 4645719****488 m****15,30**

Quan arribem al mirador del Parador de Sau, prenem una pista asfaltada que surt a la dreta i la seguirem sempre en direcció a la presa de Sau.

**6****05,850****31T 447208 4647403****516 m****23,75**

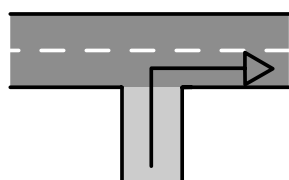
En arribar a la presa de Sau, seguim recte per una baixada asfaltada que després esdevé pista de terra.

**7****08,450****31T 451339 4646509****479 m****25,00**

Prenem el segon pont a l'esquerra, seguint sempre els indicadors cap al Pantà de Susqueda. Comença un tram d'ascens important.

**8****01,250****31T 452298 4646333****385 m****42,45**

Anem vorejant el Ter i arribem a la Presa de Susqueda. Continuem recte baixant per la carretera en direcció a El Pasteral.

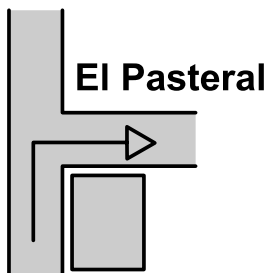
**9****17,450****31T 461131 4647795****361 m****44,25**

Al final de la baixada prenem la carretera a la dreta.

**10****01,800****31T 462109 4648314****240 m**



52,20



Arribem al Pantà del Pasteral i prenem la Via Verda del Carrilet a la dreta, a l'alçada d'un restaurant. A partir d'aquest punt seguim sempre el Carrilet fins a entrar a Girona.

11

07,950

31T 467187 4648517

182 m



Girona

Arribem a la Plaça de l'Assemblea. Prenem a la dreta el pont i seguim el Passeig Devesa tot recte. Prenem a la dreta quan creuem el Carrer Bonastruc fins al Pont Sant Agustí. El travessem i prenem el segon carrer a la dreta fins a la Plaça de l'Oli. Ja som al Carrer Ciutadans.

12

31T 484323 4648201

70 m

74,50



**Alberg d'arribada:** Cerverí de Girona  
C/ Dels Ciutadans, 9  
17004 - Girona.  
Telèfon: 972 21 80 03  
E-mail: [alberg.girona@gencat.cat](mailto:alberg.girona@gencat.cat)  
Informació i reserves: 93 483 83 63

13

22,300

31T 485618 4648194

75 m

Observacions: