

ALBERGS

Rutes i camins per Catalunya

LLIBRE DE RUTA:

**de l'alberg Pere Figuera
(Planoles)**

a

**l'alberg Mare de Déu de les Neus
(La Molina)**

FITXA TÈCNICA:

Distància: 31 km

Ascens acumulat: 1097 m

Dificultat: alta



00,00

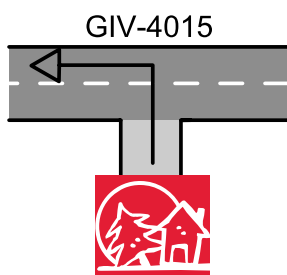


Alberg de sortida: Pere Figuera
Crt. de Nevà Prat - Cap Riu, s/n
17535 Planoles
Telèfon: 972 736 177
E-mail: alberg.planoles@gencat.cat
Informació i reserves: 93 483 83 63

0 00,000

31T 425932 4685130 1071 m

00,00

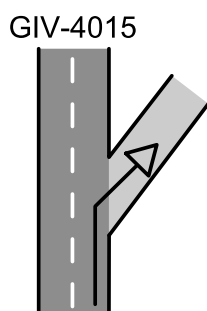


Sortim de l'alberg i prenem a l'esquerra la GIV-4015.

1 00,000

31T 425932 4685130 1071 m

00,40

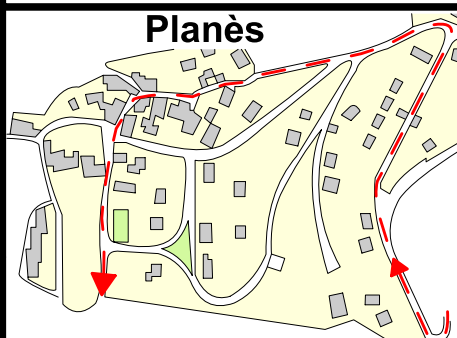


De la carretera surt una pista asfaltada a la dreta que puja. La prenem.

2 00,400

31T 425694 4685396 1072 m

01,00

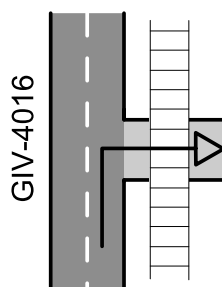


Pugem per la carretera i prenem la primera bifurcació a l'esquerra. Al final del carrer prenem a l'esquerra i pugem aquest carrer fins al final, on prenem a l'esquerra i anem a trobar la GIV-4016, per on discorre el GR-11B.

3 00,600

31T 425605 4685521 1090 m

06,70

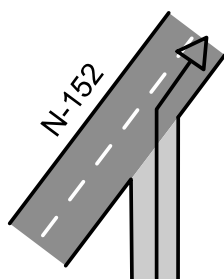


Seguim per la GIV-4016 que discorre paral·lela a les vies del tren. A l'arribar a la cruïlla de Fornells de la Muntanya prenem a la dreta i creuem per sota les vies del tren. Travessem Fornells i prenem a la dreta la carretera a Dòrria, seguint les marques del GR-11B.

4 05,700

31T 421556 4686241 1269 m

08,50



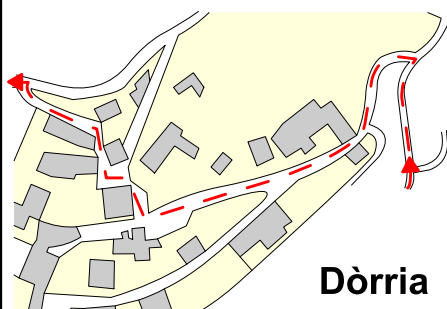
Ens incorporem a la N-152 i després del revolt prenem la carretera que surt a l'esquerra cap a Dòrria.

5 01,800

31T 422759 4687089 1432 m



09,50



Dòrria

Arribem per la carretera de Dòrria i prenem a l'esquerra pel c/ Carlins. Després agafem el primer carrer a la dreta fins al final. Ens incorporem a la carretera a mà esquerra, reprenent el GR-11.


6

01,000

31T 423363 4687457

1513 m

10,55



La carretera fa un revolt pronunciat a la dreta, d'on en surt una pista. Prenem la pista a l'esquerra i seguim les marques del GR-11.

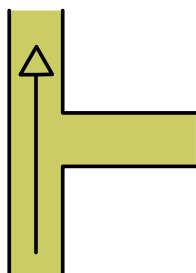
7

01,050

31T 422667 4687553

1577 m

11,60



Després d'uns revolts força tancats surt una pista a la dreta. Nosaltres seguim per la pista principal.

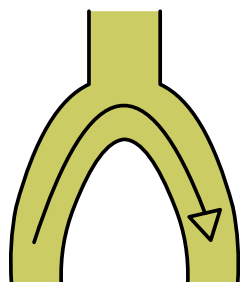
8

01,050

31T 422132 4687614

1683 m

12,00



La pista fa un revolt molt tancat d'on en surt una pista a l'esquerra. Prenem la corba i seguim pujant per on indiquen les marques del GR-11.

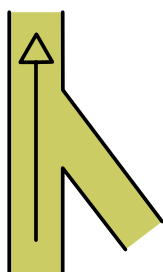
9

00,400

31T 421808 4687483

1695 m

13,70



Seguim sempre la pista principal.

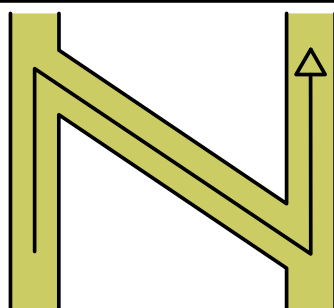
10

01,700

31T 420469 4688736

1857 m

15,00



La pista fa una ziga-zaga, que la ressemguim primer a la dreta i després a l'esquerra. Abandonem les marques de GR.

11

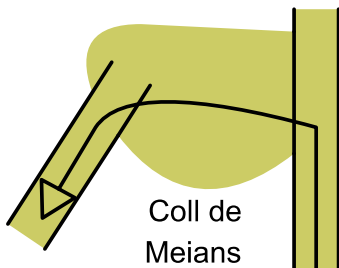
01,300

31T 419720 4688837

1880 m



16,40

Coll de
Meians

Al Coll de Meians deixem la pista per un instant i creuem el coll per anar a trobar una altra pista que discorre cap al Sud-Oest. Passem pel costat d'una bassa.

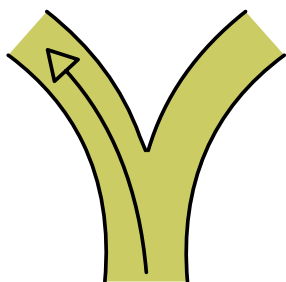
12

01,400

31T 419079 4688969

1993 m

19,60



Arribem a una cruïlla que prenem a l'esquerra.

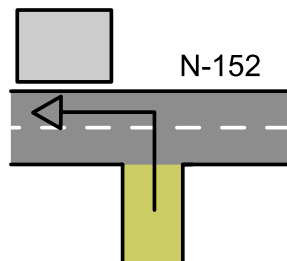
13

03,200

31T 417232 4688565

1892 m

21,15



N-152

La pista acaba a la N-152, la qual prenem a l'esquerra.

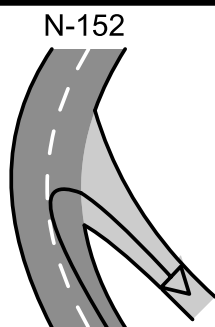
14

01,550

31T 415949 4689043

1747 m

22,30



N-152

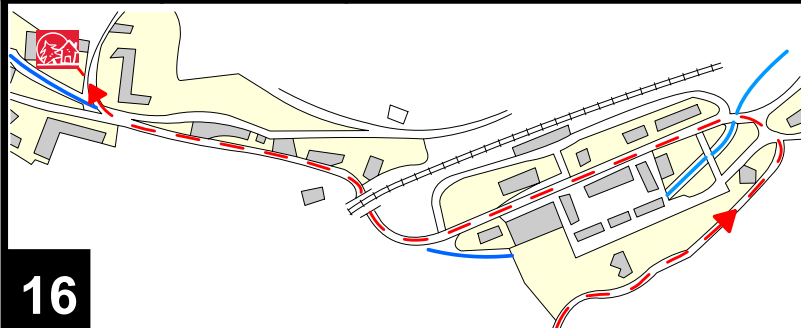
Prenem la carretera que surt a la dreta de la N-152. Seguirem per aquesta carretera fins arribar a La Molina.

15

01,150

31T 416906 4688421

1779 m



Arribem a La Molina per la Carretera vella de La Molina i prenem a l'esquerra l'Avinguda dels Alps fins la Carretera de la Massella. Seguim fins arribar a la Plaça Sitjar, on prenem a l'esquerra i ja som a l'Alberg.

16

31T 414270 4688846

1418 m

31,00



Alberg d'arribada: Mare de Déu de les Neus.

Plaça Sitjar núm. 1 / 17537 La Molina
Telèfon: 972 892 012

E-mail: alberg.lamolina@gencat.cat

Informació i reserves: 93 483 83 63

17

08,700

31T 414188 4688260

1444 m