

ALBERGS

Rutes i camins per Catalunya

LLIBRE DE RUTA:

**de l'alberg Casa Gran (Altafulla)
a
l'alberg Sant Jordi (Tarragona)**

FITXA TÈCNICA:

Distància: 19 km

Ascens acumulat: 142 m

Dificultat: baixa



00,00

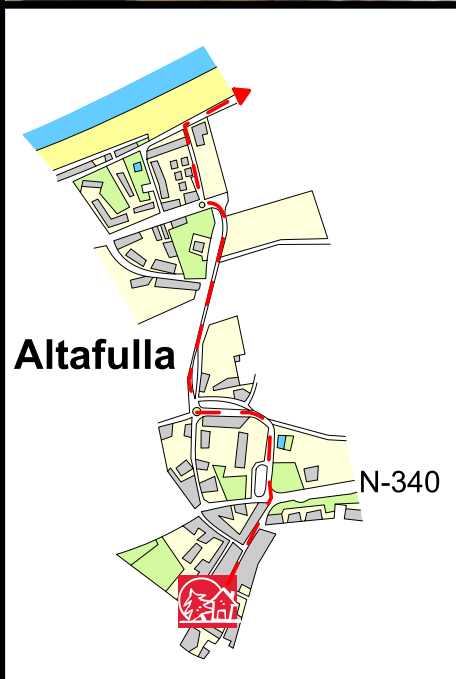


Alberg de sortida: Casa Gran
Placeta, 12
43893 - Altafulla
Telèfon: 977 650 779
E-mail: alberg.altafulla@gencat.cat
Informació i reserves: 93 483 83 63

0 00,000

31T 363769 4555969 40 m

00,00

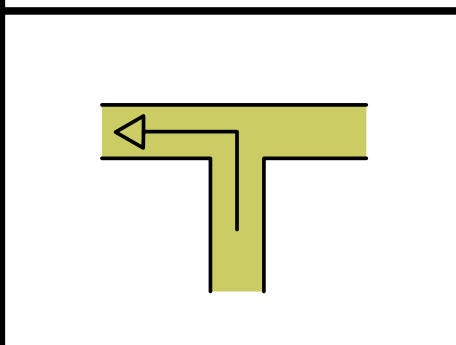


Sortim de l'alberg i baixem pel Carrer de Dalt fins a la N-340. La creuem i continuem recte pel Carrer de l'Alcalde Pijuán fins a agafar la TV-2023 a la dreta. Passem per sobre les vies i arribem a la Via Augusta. Prenem el primer carrer que baixa fins al passeig marítim (Carrer dels Pescadors) on torcem a la dreta. Seguim per un tram de platja poc ciclable i passem per la desembocadura del Gaià, on prenem, creuat el riu, un sender que marxa a la dreta. El seguirem recte amb el riu sempre a la dreta.

1 00,000

31T 363769 4555969 40 m

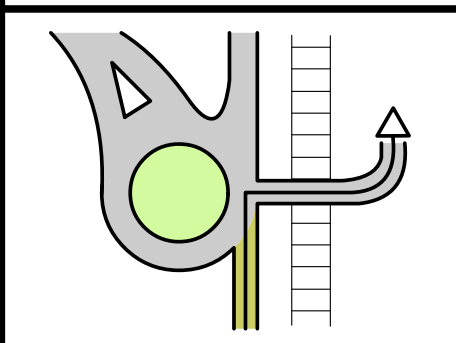
02,30



2 02,300

31T 362771 4555291 2 m

04,60

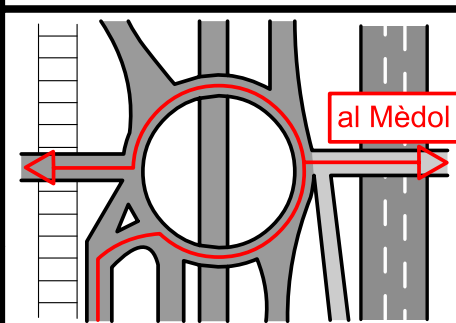


Arribem a una rotonda. Prenem el pont que creua el tren a la dreta i entrem a la N-340.

3 02,300

31T 361903 4555640 28 m

05,25



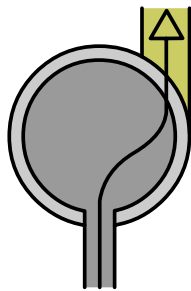
Prenem la rotonda a la dreta. La tercera sortida ens duu al Mèdol, la prenem i torcem a l'esquerra en el primer trencall. Després de la visita, refem el camí fins a la rotonda i prenem la tercera sortida, la Avinguda del Mediterrani.

4 00,650

31T 361296 4555652 15 m



07,05



Al final del Carrer Vallès, prenem el Carrer de l'Alt Camp fins al final, una rotonda. A la dreta surt un sender poc ciclable que prenem fins a una pista asfaltada. La prenem a l'esquerra i seguim fins a prendre a la dreta un sender forestal.

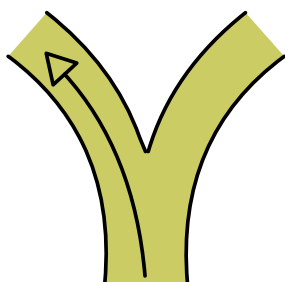
5

01,800

31T 360780 4555391

4 m

09,45



Seguim per la pista forestal passant junt a la Platja de la Roca Plana. Després passem pel costat del Mas d'en Grimau. Seguidament arribem a una cruïlla que prenem a l'esquerra i passem per la Platja Waikiki.

6

02,400

31T 359920 4554858

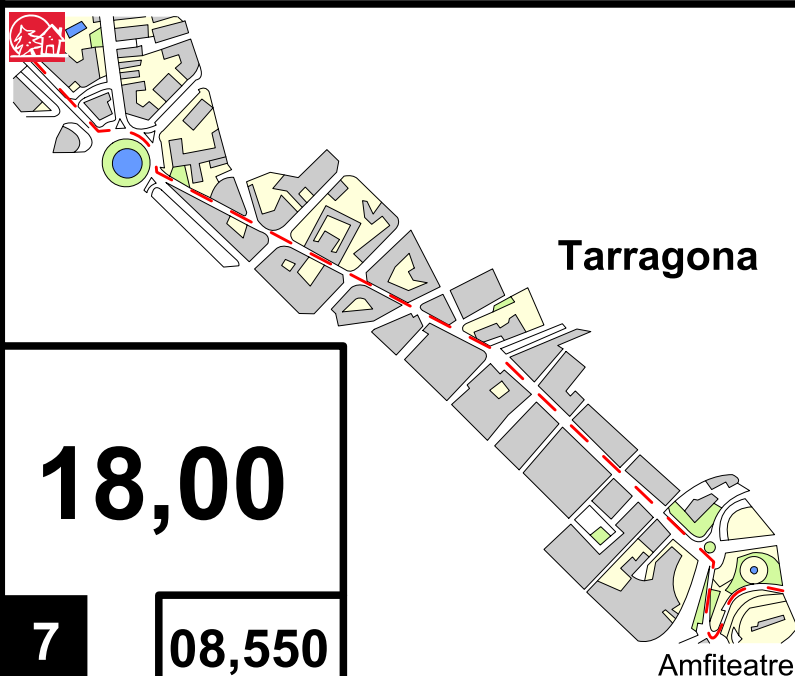
26 m



Sortim de la Platja Waikiki i després d'un tram de bosc, arribem a la Platja Llarga. La fem sencera, creuem el Morrot, la Savinosa, l'Arrabassada i prenem el passeig marítim. Seguim fins a creuar un pont sobre les vies i prenem a l'esquerra el carrer Robert Aguiló fins a arribar a l'amfiteatre.

31T 355186 4553612

6 m



18,00

Deixant l'amfiteatre a l'esquerra, prenem a la dreta la Via William Bryant. Arribem a una rotonda i prenem la Rambla Vella. Continuem recte fins a la Plaça Imperial Tàrraco. Prenem la Rambla del President Lluís Companys i busquem el número 5, on està situat l'alberg.

7

08,550

31T 353857 4553174

37 m

19,00



Alberg d'arribada: Sant Jordi Lluís Companys 5
43005 Tarragona
Telèfon: 977 650 779
E-mail: reserves.xanascats@gencat.cat
Informació i reserves: 93 483 83 63

8

01,00

31T 352599 4553837

28 m