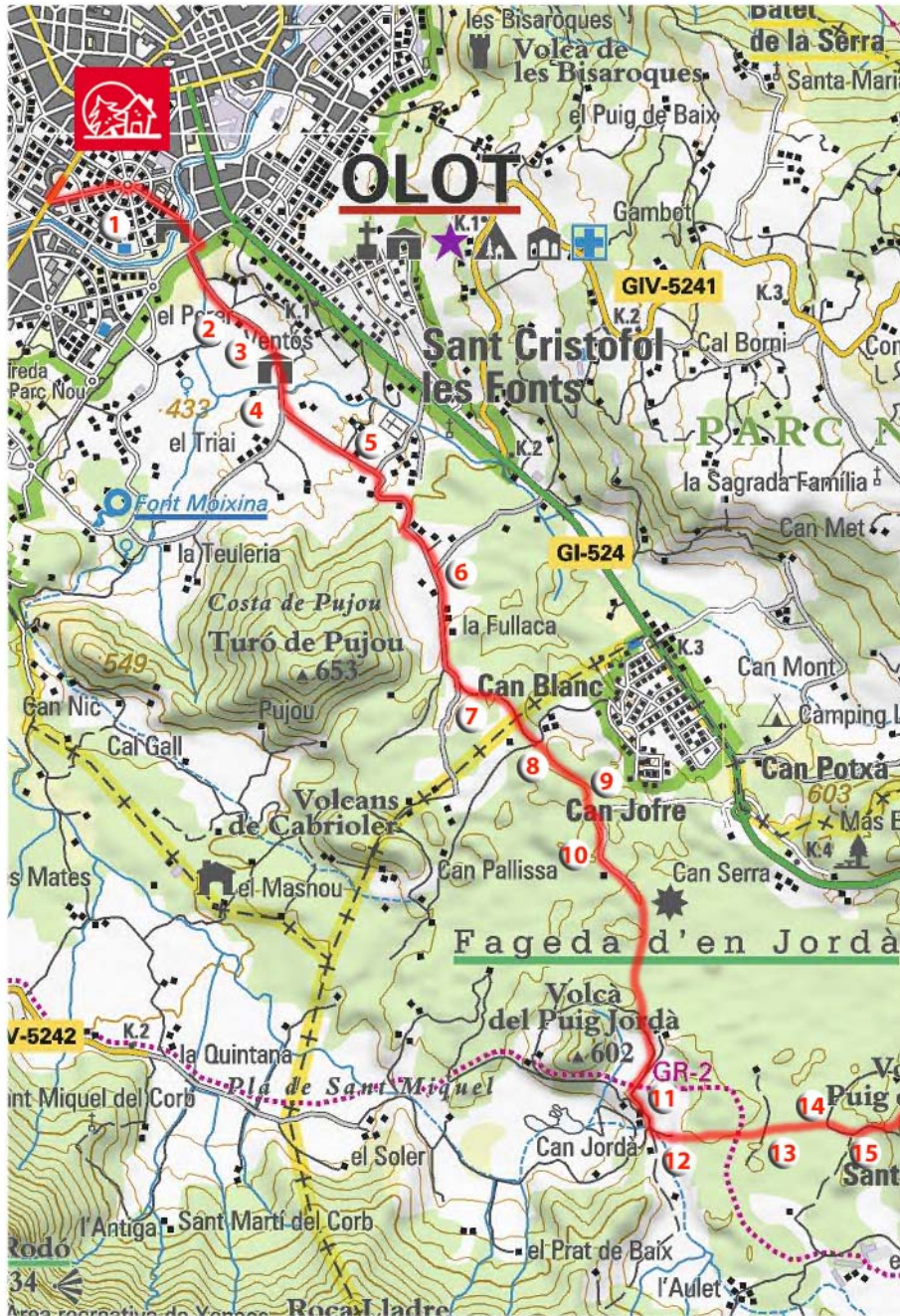


De l'alberg Torre Malagrida (Olot)
a l'alberg de Banyoles (Banyoles)

pàg.1



Imatge cedida per l'Institut Cartogràfic de Catalunya

De l'alberg Torre Malagrida (Olot)
a l'alberg de Banyoles (Banyoles)

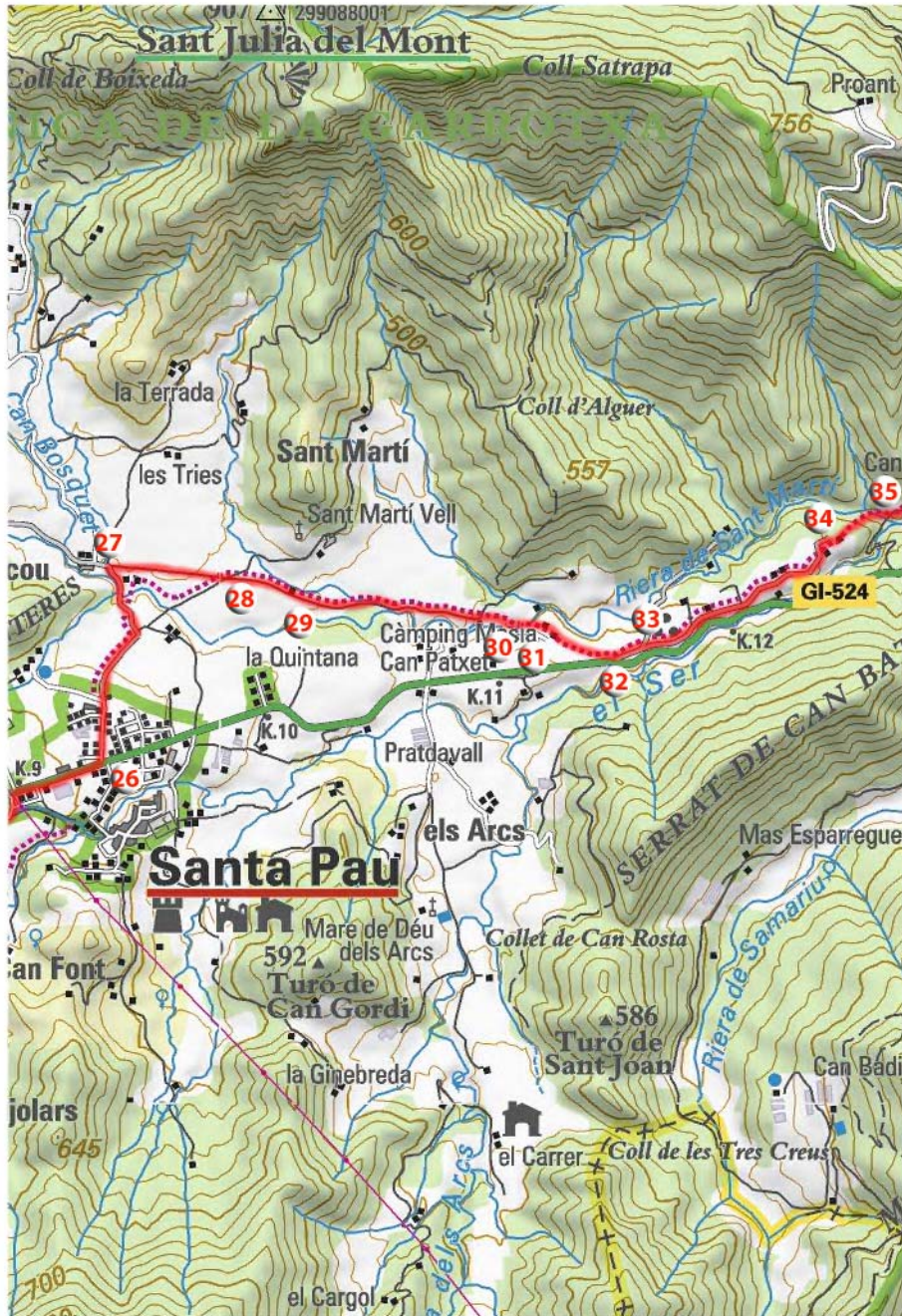
pàg.2



Imatge cedida per l'Institut Cartogràfic de Catalunya

De l'alberg Torre Malagrida (Olot)
a l'alberg de Banyoles (Banyoles)

pàg.3



Imatge cedida per l'Institut Cartogràfic de Catalunya

De l'alberg Torre Malagrida (Olot)
a l'alberg de Banyoles (Banyoles)

pàg.4



Imatge cedida per l'Institut Cartogràfic de Catalunya

De l'alberg Torre Malagrida (Olot)
a l'alberg de Banyoles (Banyoles)

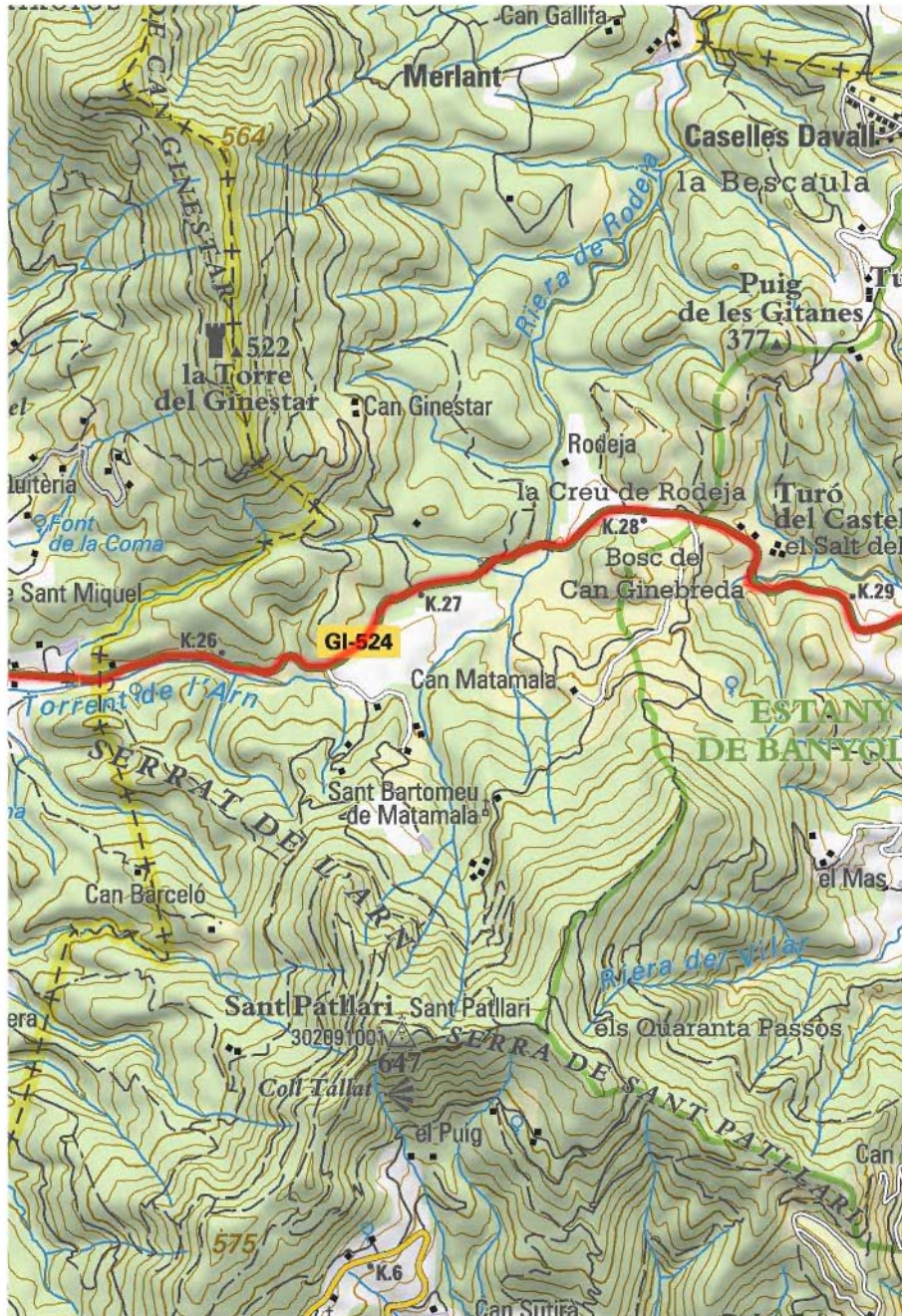
pàg.5



Imatge cedida per l'Institut Cartogràfic de Catalunya

De l'alberg Torre Malagrida (Olot)
a l'alberg de Banyoles (Banyoles)

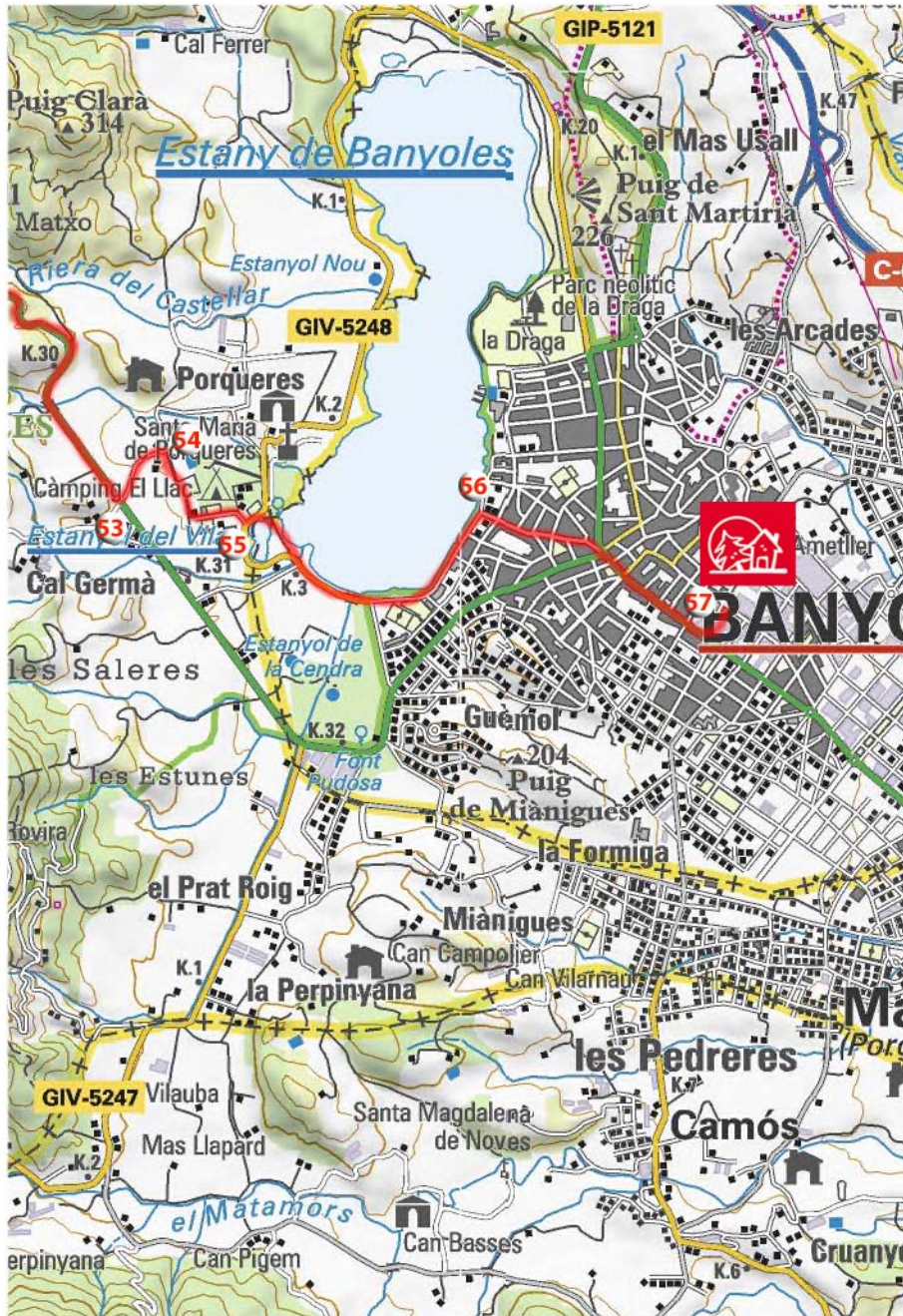
pàg.6



Imatge cedida per l'Institut Cartogràfic de Catalunya

De l'alberg Torre Malagrida (Olot)
a l'alberg de Banyoles (Banyoles)

pàg.7



Imatge cedida per l'Institut Cartogràfic de Catalunya