

ALBERGS

Rutes i camins per Catalunya

LLIBRE DE RUTA:

**de l'alberg Torre Malagrida (Olot)
a
l'alberg Cerverí de Girona (Girona)**

FITXA TÈCNICA:

Distància: 57,9 km

Ascens acumulat: 256 m

Dificultat: mitja



00,00

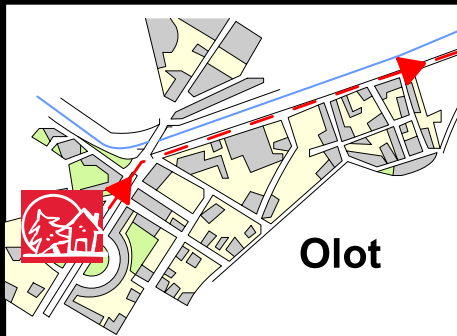


Alberg de sortida: Torre Malagrida
Pg. de Barcelona, 15
17800 - Olot
Telèfon: 972 264 200
E-mail: alberg.olot@gencat.cat
Informació i reserves: 93 483 83 63

0 00,000

31T 457434 4669799 461 m

00,00

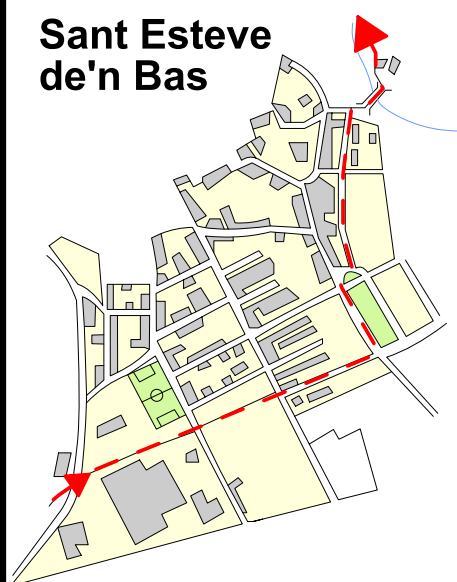


Sortim de l'alberg a l'esquerra pel Passeig de Barcelona. Abans d'arribar al Pont de Ferro prenem a la dreta pel Passeig Sant Roc. Seguim recte fins al Pont de Sant Roc, el creuem i torcem a la dreta. Atenció a les indicacions del Carrilet.

1 00,000

31T 457434 4669799 461 m

08,00

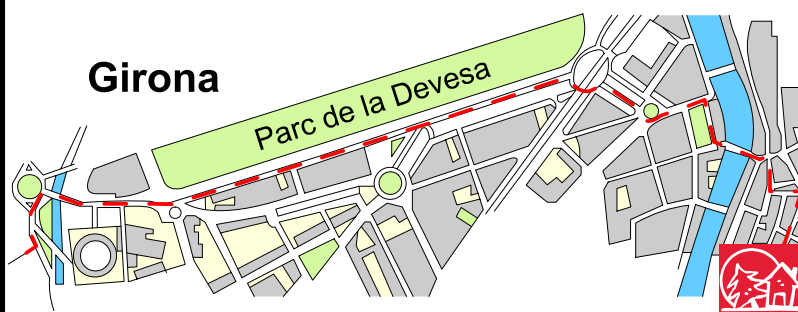


Sant Esteve de'n Bas

Seguim per la Via Verda i arribem, paral·lelament a la C-152, a Sant Esteve d'en Bas. Passem per sota d'un pont i passem pel costat del poliesportiu municipal. Continuem pel Camí de l'Agutzil Ramón Martí fins al Carrer dels Martins, on torcem a l'esquerra. Al final d'aquest carrer prenem el Carrer de l'Andana. Al final del Carrer de l'Andana creuem el pont que passa per la Riera de Riudaura i continuem per la Via Verda del Carrilet.

2 08,000

31T 454803 4663501 477 m



Girona

Parc de la Devesa

Arribem a la Plaça de l'Assemblea. Prenem a la dreta el pont i seguim el Passeig de la Devesa tot recte. Prenem a la dreta quan creuem el Carrer Bonastruc fins al Pont Sant Agustí. El travessem i prenem el segon carrer a la dreta fins a la Plaça Oli. Ja som al Carrer Ciutadans.

57,90



Alberg d'arribada: Cerverí de Girona
C/ Dels Ciutadans, 9
17004 - Girona.
Telèfon: 972 21 80 03
E-mail: alberg.girona@gencat.cat
Informació i reserves: 93 483 83 63

3 49,900

31T 485618 4648194 75 m