

ALBERGS

Rutes i camins per Catalunya

LLIBRE DE RUTA:

**de l'alberg Santa Maria del Mar
(Coma-ruga)
a
l'alberg Casa Gran (Altafulla)**

FITXA TÈCNICA:

Distància: 18,8 km

Ascens acumulat: 96 m

Dificultat: baixa



00,00

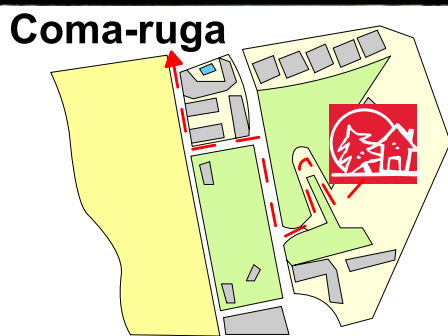


Alberg de sortida: Santa Maria del Mar
Av. Palfuriana, 104
43880 - Coma-ruga
Telèfon: 977 68 00 08
E-mail: alberg.comaruga@gencat.cat
Informació i reserves: 93 483 83 63

0 00,000

31T 376819 4560389 15 m

00,00

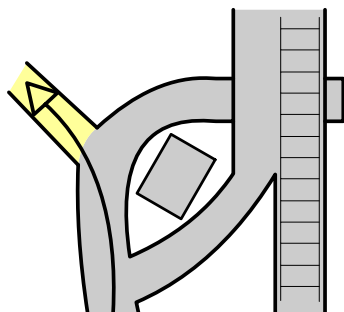


Baixem pel camí de l'alberg i sortim a l'Avinguda Palfuriana. Prenem a l'esquerra el Carrer Fluvià i, seguidament, torcem a la dreta pel passeig marítim. Seguirem sempre pel passeig.

1 00,000

31T 376819 4560389 15 m

02,30

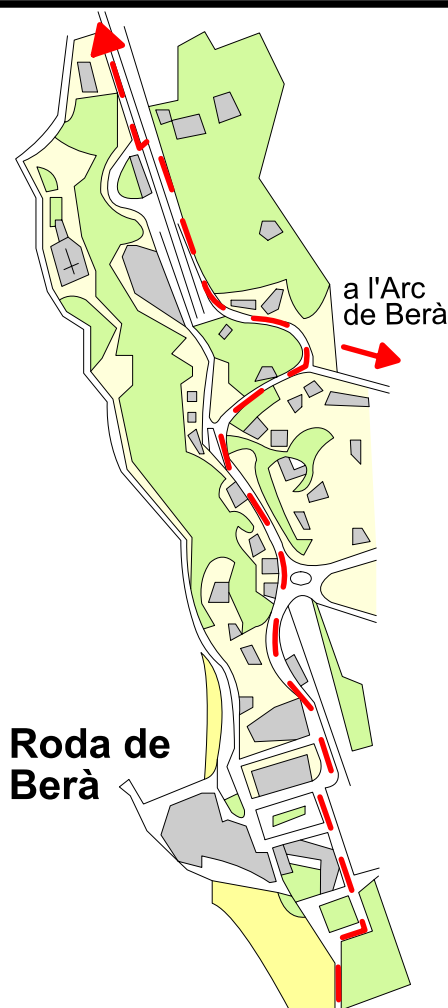


Arribem al final del passeig marítim de Coma-ruga i veiem que el camí creua per sota del pont del tren. A l'esquerra, prenem un sender (poc ciclable) que duu a la Platja del Francàs. Seguim per la platja fins a l'espigó.

2 02,300

31T 375092 4559674 6 m

04,90



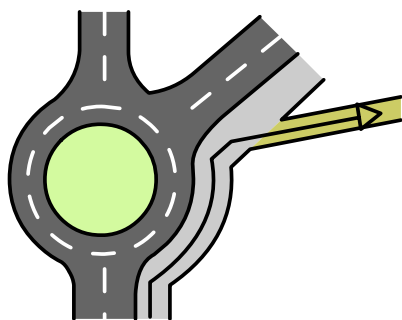
Al final de la Platja de Cal Guinovart, trobem el port. Anem per la dreta per arribar al Roc de Sant Gaietà, el passem i prenem l'Avinguda del Mar fins a una rotonda sobre les vies. Continuem per l'Avinguda dels Reis d'Aragó i prenem a la dreta el Carrer de l'Ermita de Berà. Trobem un trencall a la dreta que ens porta, seguint el Carrer Mallorca i després l'Avinguda de Bèlgica, a la N-340 on, a l'esquerra, trobem l'Arc de Berà. Refem el camí fins al punt on hem deixat el Carrer de l'Ermita. Baixem i creuem el pont per sota les vies. A l'esquerra, tenim unes escales que duen a l'ermita. Un cop l'hem visitada baixem les escales i reprenem el camí paral·lel al ferrocarril. Continuem la ruta pel passeig marítim que discorre junt a la Platja Llarga i després, seguim per la Platja del Creixell.

3 02,600

31T 372824 4558922 7 m



15,35



A Torredembarra, al final del Passeig Rafael Campalans, trobem una rotonda que prenem a la dreta i seguidament, prenem un camí de pedres que puja. Seguim el camí fins al final i continuem en direcció al Far de Galera.

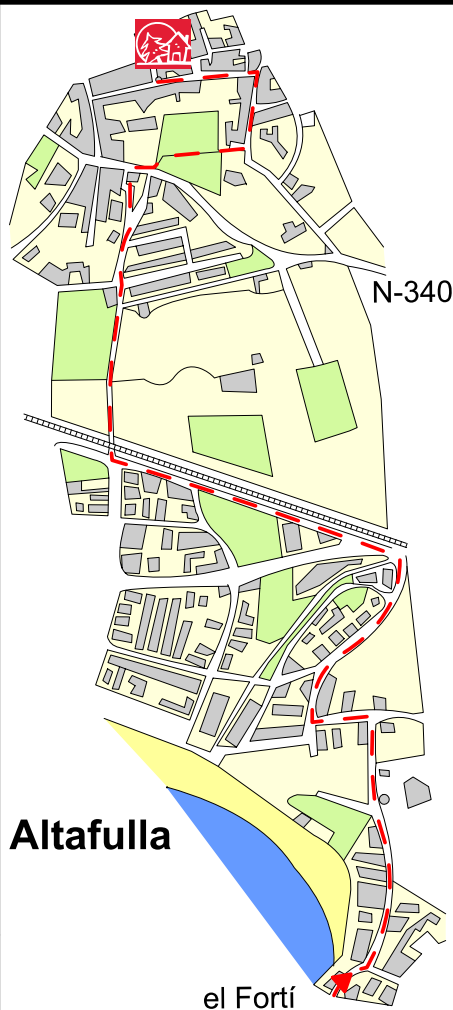
4

10,450

31T 365970 4555433

4 m

16,75



Passat el Far de Galera, seguim costejant fins a arribar a la Platja dels Capellans i pugem pel camí que duu al Fortí. Seguidament, baixem pel Passeig del Fortí i, al final del passeig, prenem a l'esquerra el Carrer dels Munts per torçar immediatament a la dreta a la Via Herculea. Seguirem per la via Herculea fins a trobar les vies del ferrocarril, on prendrem a l'esquerra i seguirem fins a trobar el pont que les creua per sota. El creuem i seguim pel Carrer del Prat amunt fins a travessar la carretera N-340. Al creuar la carretera, prenem a la dreta. Creuem una plaça i prenem el Carrer de la Barceloneta a l'esquerra fins al Carrer Martí d'Ardenya. El prenem fins a una torrassa i pugem pel carrer a mà dreta. L'alberg d'Altafulla queda a mà dreta.

5

01,400

31T 364668 4555044

8 m

18,75



Alberg d'arribada: Casa Gran

Placeta, 12

43893 - Altafulla

Telèfon: 977 650 779

E-mail: alberg.altafulla@gencat.cat

Informació i reserves: 93 483 83 63

6

02,000

31T 363769 4555969

40 m

Observacions: